

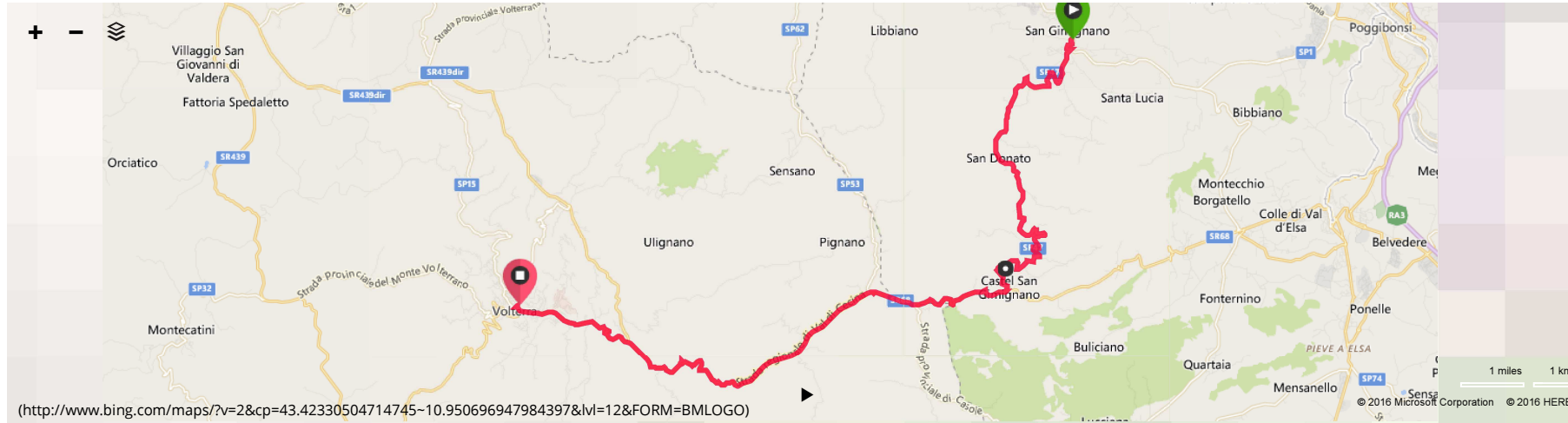
JÍZDA NA KOLE ▾ AUTOR SIMONKAV (/MODERN/PROFILE/SIMONKAV) DNE 16 ČERVNA 2015 @ 13:25

◀ ▶ To se mi líbí ❤️ 0



San Gimignano Jízda na kole 🚲

Typ události: Nekategorizováno ▾ Kurz: -- ▾ Výbava: Přidat



29.46 km

Vzdálenost

1:50:25

Doba

16.0 km/h

Průměrná rychlost

757 m

Získání nadmořské výšky

2,558 C

Kalorie (kCal)

Veškerá statistika

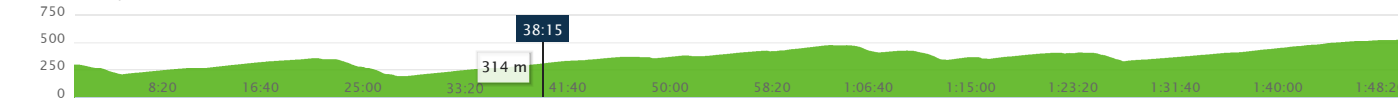
Poznámky

🌐 Přidat komentář.

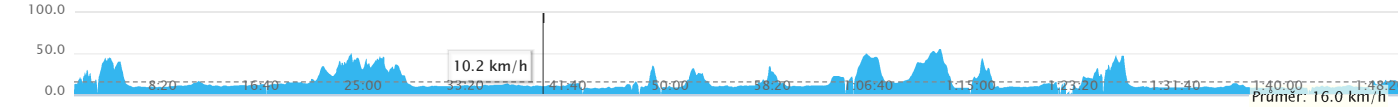
V čase ▾

Přizpůsobit ▾

Nadmořská výška



Rychlost



Statistiky Mezičasy Segmenty ◦

Vzdálenost	Načasování	Nadmořská výška
29.46 km	Tempo Rychlost	757 m
Vzdálenost	1:50:25	Získání nadmořské výšky
Kalorie (kCal)	Doba	529 m
2,558 C	1:48:27	Ztráta nadmořské výšky
Kalorie (kCal)	Čas pohybu	192 m
	4:32:17	Minimální nadmořská výška
	Uplynulý čas	531 m
	16.0 km/h	Maximální nadmořská výška
	Průměrná rychlost	
	16.3 km/h	
	Průměrná rychlost pohybu	
	56.1 km/h	
	Maximální rychlost	



Garmin Edge 705
 Software: 3.3.0.0
 Korekce nadmořské výšky 📍: Zakázáno ▾
 Souhrnná data: Originál