

Trasa 62 km – 4:59 h



Hotel Zámecká sýpka
Dvorská 78/6a, Blansko, Blansko


[Výlet po okolí](#)

 27,1 km – 2:12 h



Cisterciácké opatství Porta coeli Předklášteří
Předklášteří


[Výlet po okolí](#)

 9,6 km – 46 min



Svratka, km 87,3 - most pro pěší
Doubravník


[Výlet po okolí](#)

 8,1 km – 44 min



Hrad Pernštejn
Pernštejn

[Výlet po okolí](#)

 16,8 km – 1:18 h



Hotel Vír

Vír 110, Žďár nad Sázavou

Výlet po okolí



Hotel Zámecká sýpka

vpravo po ulici Úvoz – 130 m

vpravo po ulici Dolní Palava – 296 m

vpravo po ulici Seifertova – 66 m

vlevo po ulici Rožmitálova – 99 m

vlevo po ulici nám. Republiky – 237 m

na kruhovém objezdu 2. výjezdem po ulici Masarykova – 939 m

vpravo po ulici Nádražní – 269 m

na kruhovém objezdu 3. výjezdem po ulici Edvarda Beneše – 214 m

na kruhovém objezdu 1. výjezdem po ulici Edvarda Beneše – 473 m

vpravo po zpevněné cestě – 22 m

vpravo po – 341 m

rovně po silnici II. třídy 374 – 6,1 km

rovně po silnici II. třídy 379 – 186 m

mírně vpravo po ulici – 3,8 km

vpravo po silnici II. třídy 379 – 133 m

vlevo po ulici – 230 m

mírně vpravo po zpevněné cestě – 82 m

rovně po ulici – 56 m

vlevo po silnici II. třídy 379 – 809 m

mírně vlevo po nezpevněné cestě – 927 m

rovně po ulici – 126 m

vlevo po silnici II. třídy 379 – 2,6 km

mírně vlevo po silnici III. třídy 38529 – 46 m

vlevo po silnici II. třídy 379 – 984 m

vlevo po ulici – 666 m

vpravo po silnici III. třídy 37913 – 178 m

vlevo po ulici – 5,1 km

vlevo po ulici nám. Komenského – 478 m

vpravo po silnici III. třídy Klášterská – 219 m

rovně po silnici III. třídy Komenského – 446 m

vpravo po silnici II. třídy Komenského – 146 m

vlevo po silnici III. třídy Komenského – 327 m

rovně po ulici Pivovarská – 98 m

mírně vpravo po ulici Porta coeli – 181 m

Cisterciácké opatství Porta coeli Předklášteří

mírně vlevo po ulici Pivovarská – 98 m

vlevo po silnici III. třídy Uhrova – 232 m

vlevo po silnici II. třídy Uhrova – 237 m

rovně po silnici II. třídy 387 – 2,1 km

vpravo po ulici – 293 m

rovně po nezpevněné cestě – 1,8 km

rovně po zpevněné cestě – 1,4 km

rovně po ulici – 1,1 km

rovně po zpevněné cestě – 1,5 km

rovně po nezpevněné cestě – 648 m

vpravo po zpevněné cestě – 35 m

Svratka

km 87, 3 - most pro pěší

vlevo po ulici – 728 m

vlevo po silnici III. třídy 38715 – 2,2 km

mírně vpravo po silnici II. třídy 387 – 4 km

vlevo po silnici III. třídy 38710 – 698 m

vpravo po silnici III. třídy 38810 – 35 m

mírně vlevo po – 128 m

rovně po nezpevněné cestě – 210 m

Hrad Pernštejn

rovně po – 128 m

mírně vpravo po silnici III. třídy 38810 – 35 m

vlevo po silnici III. třídy 38710 – 698 m

rovně po silnici II. třídy 387 – 2,1 km

vpravo po silnici III. třídy 3876 – 979 m

mírně vlevo po ulici – 1,4 km

vpravo po silnici II. třídy 388 – 11,2 km

Hotel Vír
