


Trasa 34,8 km – 2:42 h



Hotel Mědínek

Palackého náměstí 316, Kutná Hora-Vnitřní Město, Kutná Hora

[Výlet po okolí](#)


 2,7 km – 17 min



Přístřešek U Bezhlavého Jana

Miskovice

[Výlet po okolí](#)


 3,8 km – 18 min



Zámek Červené Pečky

Červené Pečky

[Výlet po okolí](#)


 3,9 km – 20 min



Zámek Pašinka

Pašinka

[Výlet po okolí](#)

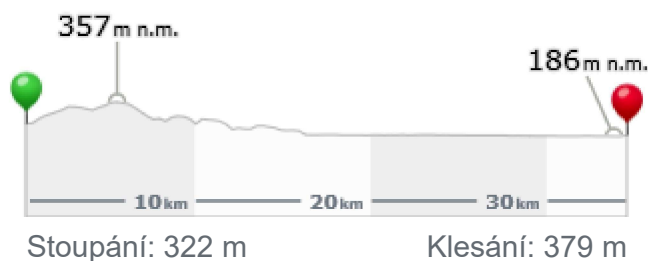
 24,5 km – 1:48 h



Poděbrady

okres Nymburk, kraj Středočeský, Česko

Výlet po okolí



Hotel Mědínek

vlevo po ulici Na Sioně – 133 m

vpravo po ulici Jiřího z Poděbrad – 11 m

vlevo po ulici Zvonařská – 147 m

vpravo po ulici Hloušecká – 42 m

vlevo po ulici Orejská – 28 m

vpravo po ulici Hradební – 229 m

vpravo po silnici III. třídy Česká – 187 m

vlevo po zpevněné cestě – 36 m

vpravo po ulici Ku Ptáku – 335 m

mírně vpravo po ulici U Havírny – 165 m

rovně po nezpevněné cestě – 756 m

rovně po ulici – 530 m

Přístřešek U Bezhlavého Jana

rovně po zpevněné cestě – 1,4 km

rovně po ulici – 200 m

mírně vpravo po ulici Na Obci – 93 m

mírně vpravo po silnici III. třídy Na Obci – 926 m

Zámek Červené Pečky

vlevo po silnici III. třídy 12552 – 494 m

ostře vpravo po nezpevněné cestě – 1,5 km

rovně po ulici – 143 m

vpravo po silnici III. třídy 33345 – 233 m

mírně vpravo po ulici – 29 m

Zámek Pašinka

rovně po nezpevněné cestě – 1,2 km

rovně po ulici – 323 m

vlevo po silnici III. třídy 12550 – 1 km

na kruhovém objezdu 2. výjezdem po silnici III. třídy 12550 – 556 m

vpravo po silnici III. třídy Žižkova – 586 m

na kruhovém objezdu 1. výjezdem po silnici III. třídy Žižkova – 245 m

rovně po ulici Legerova – 243 m

na kruhovém objezdu 2. výjezdem po ulici Politických vězňů – 406 m

vlevo po ulici náměstí Republiky – 149 m

vpravo po ulici Kmochova – 119 m

vlevo po ulici Sokolská – 60 m

mírně vpravo po zpevněné cestě – 93 m

vpravo po cyklostezce – 302 m

vlevo po ulici Brankovická – 45 m

vlevo po zpevněné cestě – 57 m

vpravo po cyklostezce – 520 m

vlevo po ulici Brankovická – 1,2 km

rovně po nezpevněné cestě – 1,3 km

rovně po ulici Klavarská – 319 m

rovně po ulici – 858 m

vlevo po ulici Veltrubská – 932 m

vpravo po ulici Hradištská – 897 m

vlevo po ulici Dlouhá – 470 m

vpravo po ulici – 195 m

vlevo po cyklostezce – 2,3 km

vlevo po silnici II. třídy Revoluční – 1,4 km

rovně po silnici II. třídy Revoluční – 368 m

vpravo po cyklostezce – 1,6 km

vlevo po silnici III. třídy 3281 – 436 m

vlevo po ulici Jižní – 492 m

vlevo po ulici – 1,4 km

rovně po cyklostezce – 3,4 km

rovně po ulici Zámecké nábřeží – 191 m

vpravo po zpevněné cestě – 55 m

rovně po ulici Labská – 66 m

vlevo po ulici Na Dláždění – 88 m

vlevo po silnici II. třídy Palackého – 133 m

Poděbrady
